

INFORME DE MONITOREO DE MEDIOS*

Fecha: 11/01/2023

Semana N° 2

Coordinación de Vigilancia Epidemiológica

*Vigilancia basada en eventos de interés epidemiológico mediante el monitoreo de medios abiertos de comunicación locales y nacionales.

Reporte de eventos:

Amenaza	Tema	Medio	Fecha	Resumen	Liga	Prioridad
Biológico	Vacunación vs Covid-19	El Sol de Cuernavaca	11 enero 2023	Autoridades del sector salud reconocen que los adultos mayores acuden poco a los módulos de vacunación contra Covid-19. Son más de 200 mil adultos mayores de 60 años que tienen un esquema de vacunación completo con Pfizer y que son llamados a recibir el refuerzo anual pues la protección de las dosis anteriores ya ha vencido.	https://www.elsoldecuernavaca.com.mx/locas-desairan-vacuna-cubana-anticovid-llama-salud-a-tener-confianza-9453874.html	Bajo
Accidente	Probable colapso de poste de luz	Diario de Morelos	11 enero 2023	Vecinos de la avenida Plan de Ayala de la colonia Amatitlán, están muy preocupados porque sobre esta vía de comunicación hay un poste de luz que soporta cables de alta tensión y está a punto de ceder por el peso.	https://www.diariodemorelos.com/noticias/avientan-vecinos-de-amatitlan-que-poste-de-luz-puede-colapsar	Bajo
Temporada invernal	Prevencion de intoxicaciones por humo	Diario de Morelos	11 enero 2023	Servicios de Salud de Morelos (SSM) llamó a la ciudadanía a atender las recomendaciones para prevenir Infecciones Respiratorias Agudas (IRA's) e intoxicación por humo de fogatas y chimeneas.	https://www.diariode-morelos.com/noticias/llaman-prevenir-intoxicaciones-por-humo	Bajo
Biológico	Casos acumulados de Mpx	Diario de Morelos	11 enero 2023	La Secretaría de Salud detalló que la persona se encuentra en aislamiento domiciliario y Servicios de Salud de Morelos desarrolló acciones de vigilancia epidemiológica en su entorno para otorgar asistencia de manera inmediata de ser necesario.	https://www.diariode-morelos.com/noticias/confirman-25-casos-de-viruela-s-mica-en-morelos	Bajo
Incendio	Evacuación de universidad por presencia de humo	Diario de Morelos	11 enero 2023	La quema de pastizales causó un fuerte incendio en un terreno baldío de la colonia Lomas del Texcal, en Jiutepec, junto a la Universidad Politécnica del Estado de Morelos (UPEMOR), lo que movilizó a los cuerpos de rescate la tarde de ayer. La escuela fue evacuada debido a la densidad del humo y en las labores de sofocación del incendio participaron bomberos de Jiutepec, Emiliano Zapata y Civac.	https://www.diariode-morelos.com/noticias/evacuan-universidad-ubicada-en-el-texcal-por-incendio	Bajo
Volcánico	Monitoreo volcánico	La Unión	11 enero 2023	En un periodo de 24 horas, el volcán Popocatepetl registró cuatro explosiones que ocasionaron la expulsión de material incandescente sobre parte del cono volcánico y causó caída de ceniza en parte de los estados de Puebla y México, reportaron autoridades de Protección Civil de esas entidades, en tanto que en Morelos no se percibió la caída de material volcánico.	https://www.launion.com.mx/morelos/sociedad/noticias/220186-registra-popocatepetl-cuatro-explosiones-en-24-horas.html	Bajo
Biológico	Vacunación vs influenza	La Unión	11 enero 2023	Luego de señalar que el año 2022 cerró con una cobertura de entre 63 y 65 por ciento de vacunación contra la influenza (lo que se considera una cobertura baja), Óscar Daniel Ortiz Orozco, director de Atención Médica en los Servicios de Salud de Morelos (SSM), hizo un llamado a los morelenses a acudir a recibir el biológico que los protegerá de este padecimiento que pudiera llegar a ser mortal en personas con comorbilidades.	https://www.launion.com.mx/morelos/cuautla/noticias/220116-llaman-los-ssm-a-vacunarse-contra-la-influenza.html	Bajo



<http://ssm.gob.mx>



Servicios de Salud Morelos



@MorelosSalud

Callejón Borda N°3 Col. Centro C.P. 62000
Teléfono (777) 312 62 31 / 314 33 36 ext. 222

**Calle Gómez Azcárate No. 205, Col. Lomas de la Selva
C.P. 62270, Cuernavaca, Morelos. Tel.: 777 102 25 56**

Amenaza	Tema	Medio	Fecha	Resumen	Liga	Prioridad
Biológico	Municipio con alto riesgo Covid-19	La Unión	11 enero 2023	El incremento de contagios de covid-19 sumó dos municipios más de la región sur en los últimos días: Puente de Ixtla y Tlaltizapán. Con ello serían ya cinco los que ostentan la condición de municipios con alto riesgo de contagio a la enfermedad en esta zona.	https://www.launion.com.mx/morelos/zona-sur/noticias/220113-cinco-municipios-de-la-zona-sur-con-alto-riesgo-de-contagio-covid.html	Bajo
Biológico	Vacuna Abdala no cumple con fases de investigación	La Unión	11 enero 2023	La vacuna Abdala contra la covid-19, que empezaría a aplicarse a la población adulta de la entidad, carece de todos los estudios necesarios para garantizar su efectividad, considera el investigador, presidente de la Academia de Ciencias de Morelos y Experto en Genómica y Bioinformática, Fidel Alejandro Sánchez Flores.	https://www.launion.com.mx/morelos/zona-sur/noticias/220111-vacuna-abdala-anticovid-no-cumple-con-todas-las-fases-clinicas-investigador.html	Bajo
Biológico	Intoxicados por ingesta de refrescos, es falsa.	Potosinoticias	11 enero 2023	En México, el organismo encargado de emitir alertas por riesgos a la salud derivado del uso y consumo de bienes y servicios, insumos para la salud, así como por su exposición a factores ambientales y laborales, es la Cofepris.	https://potosinoticias.com/2023/01/11/reviv-en-audio-en-whatsapp-para-causar-psicosis-sobre-supuestos-refrescos-contaminados/	Bajo



<http://ssm.gob.mx>



Servicios de Salud Morelos



@MorelosSalud

Callejón Borda N°3 Col. Centro C.P. 62000
Teléfono (777) 312 62 31 / 314 33 36 ext. 222

**Calle Gómez Azcárate No. 205, Col. Lomas de la Selva
C.P. 62270, Cuernavaca, Morelos. Tel.: 777 102 25 56**

INFORME DE RIESGOS METEOROLÓGICOS

Fecha: 11/01/2023

Semana N° 2

Coordinación de Vigilancia Epidemiológica

Fuente: Servicio Meteorológico Nacional de México, CONAGUA.

PARA MAÑANA, EL FRENTE FRÍO NÚM. 23 Y SU MASA DE AIRE FRÍO ASOCIADA GENERARÁN LLUVIAS FUERTES A MUY FUERTES EN EL SURESTE DEL PAÍS, ADEMÁS DE EVENTO DE “NORTE” MUY FUERTE EN EL GOLFO DE MÉXICO, ISTMO Y GOLFO DE TEHUANTEPEC

Durante esta noche, el **frente frío Núm. 23** se desplazará sobre el norte y noreste de la República Mexicana, estará asociado con una **vaguada polar** y con la **corriente en chorro subtropical**, en interacción con una **línea seca** sobre Coahuila, ocasionarán vientos con rachas de 60 a 70 km/h y posibles tolvánicas en Chihuahua, Coahuila y Nuevo León. También, se pronostica oleaje elevado de 3 a 5 metros de altura en la costa oeste de Baja California. Por su parte, **canales de baja presión** extendidos sobre el centro y sureste del país, y el ingreso de humedad procedente del Océano Pacífico y Golfo de México, ocasionarán chubascos en Michoacán, Estado de México, Ciudad de México, Puebla, Veracruz, Oaxaca y Chiapas, además de lluvias aisladas en zonas de San Luis Potosí, Jalisco, Guanajuato, Querétaro, Hidalgo, Tlaxcala y Guerrero. Finalmente, un **sistema de alta presión** en el Golfo de México originará **evento de “surada”** con rachas de viento de 40 a 60 km/h en las costas de Tamaulipas y Veracruz.

Para mañana, el **frente frío Núm. 23** recorrerá el noreste y oriente de México hasta Veracruz, se asociará con la **corriente en chorro subtropical** y, en interacción con un **canal de baja presión** ubicado sobre el sureste de México, originarán chubascos y lluvias fuertes en el oriente y sureste del país, con lluvias puntuales muy fuertes en zonas de Veracruz, Puebla, Oaxaca, Chiapas y Tabasco. Por su parte, la **masa de aire frío** que lo impulsa generará descenso en la temperatura y rachas de viento fuertes a muy fuertes con posibles tolvánicas en el noreste, oriente y centro del territorio nacional, incluido el Valle de México, así como **evento de “Norte”** fuerte a muy fuerte con rachas de 60 a 80 km/h en el litoral de Tamaulipas y Veracruz, donde el oleaje será de 2 a 3 metros de altura, extendiéndose hacia el Istmo y Golfo de Tehuantepec durante la noche y madrugada del viernes con rachas de 70 a 90 km/h.

Intervalo de chubascos (5-25mm):

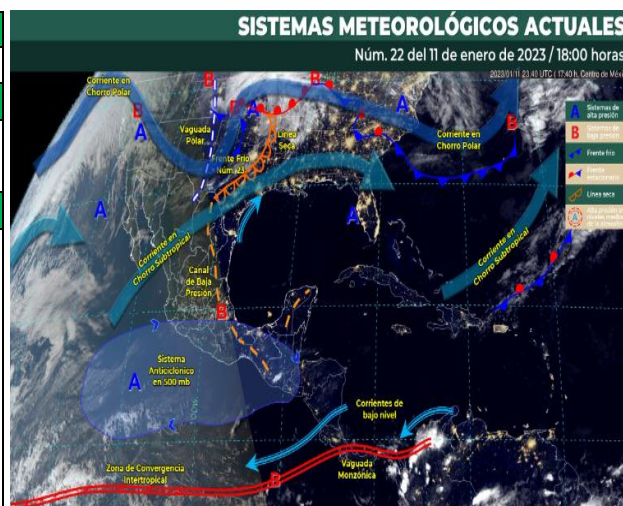
Guanajuato, Michoacán, Estado de México, Guerrero y Yucatán.

Temperaturas Máximas de 30-35 °C:

Sinaloa, Tamaulipas, San Luis Potosí, **Morelos**, Puebla, Veracruz, Chiapas, Tabasco, Campeche, Yucatán y Quintana Roo.

Pronóstico en región Mesa Central:

Cielo parcialmente nublado con ambiente frío a muy frío en zonas altas, además de posibles heladas y bancos de niebla al amanecer en la región. Cielo medio nublado por la tarde con probabilidad de lluvias muy fuertes en Puebla; lluvias fuertes en Hidalgo; chubascos en Querétaro y Tlaxcala, y lluvias aisladas en Guanajuato. Ambiente vespertino templado a cálido. Viento de dirección variable de 15 a 30 km/h en la región, con rachas de 40 a 60 km/h en Guanajuato, Hidalgo, Querétaro y Tlaxcala.



<http://ssm.gob.mx>



Servicios de Salud Morelos



@MorelosSalud

Callejón Borda N°3 Col. Centro C.P. 62000
Teléfono (777) 312 62 31 / 314 33 36 ext. 222

**Calle Gómez Azcárate No. 205, Col. Lomas de la Selva
C.P. 62270, Cuernavaca, Morelos. Tel.: 777 102 25 56**

INFORME DE MONITOREO VOLCÁNICO Y SISMOLÓGICO

Fecha: 11/01/2023

Semana N° 2

Coordinación de Vigilancia Epidemiológica

Fuente: Servicio Sismológico Nacional, UNAM. / Centro nacional de Prevención de Desastres (CENAPRED)-SEGOB, SENEAM-SCT y NOAA.

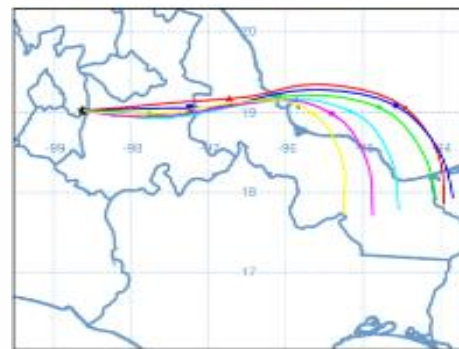
En las últimas 24 horas, mediante los sistemas de monitoreo del volcán Popocatepetl, se detectaron 128 exhalaciones acompañadas de vapor de agua, gases volcánicos y ceniza, así como tres explosiones menores. Además se contabilizaron 102 minutos de tremor de alta frecuencia y baja amplitud y un sismo volcanotectónico registrado hoy a la 04:30 h, ambos con magnitud 1.6. Durante la mañana y al momento de este reporte se ha observado una emisión de vapor de agua, gases volcánicos y en ocasiones ceniza con dirección Este


NIVEL DE ALERTA	SEMAFORO	AMARILLO-FASE 2	RECOMENDACIONES PARA LA FASE AMARILLO FASE 2
	<p>El volcán presenta incremento en su actividad, con explosiones esporádicas:</p> <ul style="list-style-type: none">● Pluma continúa de vapor de agua y gas.● Caída de ceniza leves a moderadas en poblaciones cercanas.● Lanzamiento de fragmentos incandescentes y posibilidad de flujos piroclásticos de corto alcance asociado a las explosiones.● Crecimiento y destrucción de domos de lava.● Flujos de lodo o escombros de corto alcance.		
			<ol style="list-style-type: none">1. Continuar con el radio de seguridad de 12 km, por lo que la permanencia en esa área no está permitida.2. Controlar el tránsito entre Santiago Xalitintla y San Pedro Nexapa, vía Paso de Cortés.3. A las autoridades de Protección Civil, mantener sus procedimientos preventivos, de acuerdo con sus planes operativos.4. A la población se le recomienda elevar la atención a los avisos de las autoridades de su localidad y se exhorta a no acercarse al volcán, y mucho menos al cráter.5. Mantenerse fuera de cañadas ante posibles flujos de lodo, principalmente en temporada de lluvias.

PRONOSTICO DE CAIDA DE CENIZA

En caso de una exhalación de ceniza volcánica, el pronóstico de trayectoria hacia el este, cambiando al sureste (simulando exhalación cada hora en las próximas 6 horas), a su paso por la zona oeste, centro y este del estado de Puebla; zona centro y costas del estado de Veracruz y sobre el Golfo de México, para las primeras 12 horas de pronóstico, (14:00 a las 02:00 hora local). Posteriormente para las últimas 12 horas de pronóstico (02:00 a las 14:00 hora local del día siguiente), las trayectorias continúan sobre el Golfo de México, las trayectorias cambian de dirección hacia la zona sur del estado de Veracruz y zona noroeste y oeste del estado de Tabasco.

SIN PRONOSTICO DE CAIDA DE CENIZA PARA EL ESTADO



SISMOS	<p>Se registró sismo de magnitud de 3.3 grados Richter, a las 16:55:05 hrs con localización del epicentro a 53 km al este de Matías Romero, Oaxaca.</p> <p>NO PERCIBIDO EN EL ESTADO DE MORELOS.</p>	
	<p>REPORTE DE DAÑOS A LA POBLACION</p> <p>PROTECCIÓN CIVIL</p> <p>Sin reporte de daños a la población ni a la infraestructura en salud.</p>	



<http://ssm.gob.mx>



Servicios de Salud Morelos



@MorelosSalud

Fuente: Comisión Estatal de Agua (CEAGUA)

Callejón Borda N°3 Col. Centro C.P. 62000
Teléfono (777) 312 62 31 / 314 33 36 ext. 222

**Calle Gómez Azcárate No. 205, Col. Lomas de la Selva
C.P. 62270, Cuernavaca, Morelos. Tel.: 777 102 25 56**

INFORME DE MONITOREO DE TEMPERATURAS Y CALIDAD DEL AIRE

Fecha: 11/01/2023

Semana N° 2

Coordinación de Vigilancia Epidemiológica

PRONOSTICO DE TEMPERATURAS POR MUNICIPIO

Municipio	Min.	Max.	Municipio	Min.	Max.
Amacuzac	16°	31°	Tepalcingo	17°	30°
Cuautla	14°	27°	Ayala	17°	31°
Jiutepec	14°	27°	Huitzilac	08°	19°
Temixco	16°	32°	Tepoztlán	14°	27°
Tlaltizapan	17°	30°	Zacualpan	12°	26°
Axochiapan	17°	31°	Tlaquiltenango	18°	32°
Cuernavaca	13°	26°	Puente de Ixtla	17°	34°
Jojutla	19°	32°			

TEMPERATURAS MÁXIMAS Y MÍNIMAS, ÚLTIMAS 24 HRS

Mínimas	Máximas
Huitzilac 08° 19°	Tlaquiltenango 12° 32°
Tetela del Volcán 11° 20°	Jojutla 19° 32°
Totolapan 13° 22°	Axochiapan 17° 31°
Ocuituco 13° 22°	Zacatepec 19° 28°

CALIDAD DEL AIRE

ÍNDICE AIRE Y SALUD

NIVEL DE RIESGO ASOCIADO

RECOMENDACIONES

GRUPOS SENSIBLES

PARA TODA LA POBLACIÓN

Moderado

Las personas sensibles pueden experimentar síntomas respiratorios (asmáticos), posible agravamiento de enfermedad pulmonar y cardiaca en personas con enfermedad cardiopulmonar y adultos mayores.

Considera reducir las actividades físicas vigorosas al aire libre.

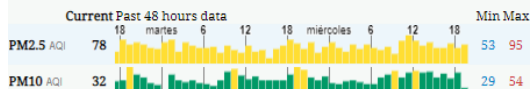
Disfruta las actividades al aire libre.

Estación de Monitoreo Cuernavaca Centro, Morelos

78

Moderado

Updated on Wed. 21:00
Temp.: 20°C



<http://ssm.gob.mx>



Servicios de Salud Morelos



@MorelosSalud

Callejón Borda N°3 Col. Centro C.P. 62000
Teléfono (777) 312 62 31 / 314 33 36 ext. 222

Calle Gómez Azcárate No. 205, Col. Lomas de la Selva
C.P. 62270, Cuernavaca, Morelos. Tel.: 777 102 25 56

INFORME DE MONITOREO EPIDEMIOLÓGICO

Fecha: 11/01/2023

Semana N° 2

Coordinación de Vigilancia Epidemiológica

Fuente: Jurisdicciones Sanitarias del estado de Morelos.

JURISDICCION SANITARIA I:

👉 SIN EVENTOS EXTRAORDINARIOS NOTIFICADOS POR LA JURISDICCION SANITARIA AL MOMENTO DE ESTE REPORTE.

JURISDICCION SANITARIA II:

👉 SIN EVENTOS EXTRAORDINARIOS NOTIFICADOS POR LA JURISDICCION SANITARIA AL MOMENTO DE ESTE REPORTE.

JURISDICCION SANITARIA III:

👉 SIN EVENTOS EXTRAORDINARIOS NOTIFICADOS POR LA JURISDICCION SANITARIA AL MOMENTO DE ESTE REPORTE.



<http://ssm.gob.mx>



Servicios de Salud Morelos



@MorelosSalud

Callejón Borda N°3 Col. Centro C.P. 62000
Teléfono (777) 312 62 31 / 314 33 36 ext. 222

**Calle Gómez Azcárate No. 205, Col. Lomas de la Selva
C.P. 62270, Cuernavaca, Morelos. Tel.: 777 102 25 56**